

Legenda

Edificado

- ED.01: Programa de apoio à reabilitação do património edificado
- ED.04: Programa para a correção de dissonâncias do conjunto
- ED.06: Programa de apoio à construção, reconstrução e requalificação de muros de pedra
- ED.12: Implementação de Equipamento de Apoio à
- ED.13: Reabilitação de edifício para instalação de Equipamento
- ED.14: Reabilitação de conjuntos edificados, incluindo para fins


Espaço Público

- EP.02: "Largo da Aldeia" - Intervenção âncora em espaço público
- EP.03: Requalificação do eixo principal
- EP.04: Requalificação de outros largos e áreas de estacionamento
- EP.05: Requalificação do Largo do Pelourinho
- EP.06: Requalificação da envolvente ao antigo Paço Antão de Almada


Regeneração Urbana

- RU.04: "Fórum das Aldeias da RAC" | RU.06 - Centro cívico - "Casa da Aldeia" | RU.07 - Ponto de Serviços da Aldeia
- RU.05: "RAC na Rede: Aldeias online" - Programa de melhoria dos serviços de telecomunicações/internet

Limite da ARU de Pombalinho
 Limite do "núcleo antigo"



CÂMARA MUNICIPAL DE SOURE

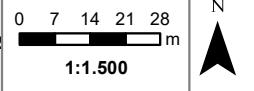


Programa Estratégico de Reabilitação Urbana


ARU de Pombalinho

PLANTA SÍNTESE DO PROGRAMA DE AÇÃO

Novembro 2022



1:1.500



Base cartográfica: ESRI, Digital Globe, GeoEye, EarthStar Geographics, CNES/Airbus DS, USDA, USGS, AeroGRID, IGN, and the GIS user Community